






Vorlage zu einem Exkursionsvorschlag Schweizer Mozartweg

Startort - Zielort **Gesamtzeit**
Gesamtkilometer

<p>Exkursionsweg Dieser Teil beschreibt die heutige Routenführung detailliert. Die einzelnen Streckenabschnitte werden durchnummeriert (123456789). Hier können auch Bilder eingefügt werden.</p>	<p>Bezug zu Mozarts Zeit Dieser Teil beschreibt die einstige Routenführung und kleine Anekdoten zu Mozart. Z.B. hier war Sumpfgebiet oder Mozarts mussten den Umweg nehmen, da gerade eine Brücke gebaut wurde. Mit Nummern verweist man auf die entsprechenden Streckenabschnitte der heutigen Beschreibung. Hier können auch Bilder von einst eingefügt werden.</p>
---	---

<p>GPS-Koordinaten Die Strecke in Stichworten Zu beachten Umgebung Anmerkungen</p>	<p>Hier werden die GPS-Koordinaten des Start- und Zielortes angegeben. Hier wird beschrieben, wie die Strecke geführt ist, z.B. entlang der Strasse, auf Asphaltstrassen oder Feldwegen. Gefährliche Stellen oder unklare Wegsituationen. Hier wird auf spezielle Landschaftsmerkmale aufmerksam gemacht. Hier wird z.B. auf eine Alternativroute oder einen lohnenswerten Abstecher hingewiesen.</p>
<p>Infrastruktur / POI</p>	<p>Mit Symbolen wird auf Restaurants, Übernachtungsmöglichkeiten, Verpflegungsmöglichkeiten, Sehenswürdigkeiten, ÖV, Einkaufsmöglichkeiten, etc. verwiesen.</p>
<p>Karte</p>	<p>Auf der Karte ist die Strecke eingezeichnet.</p>

Zeichenerklärung:

- | | |
|--|---|
| <p>M Mozartstele</p> <p> Verpflegungsmöglichkeiten</p> <p> Übernachtungsmöglichkeiten</p> | <p> Sehenswürdigkeit</p> <p> Touristeninformation</p> <p> Öffentlicher Verkehr</p> |
|--|---|

Angaben ohne Gewähr

© Itinéraire suisse de Mozart / Schweizer Mozartweg

Name, Datum